





egz. nr ...

Projekt Zagospodarowania Terenu	
OBIEKT:	ROZBUDOWA SIECI WODOCIĄGOWEJ I SIECI KANALIZACJI SANITARNEJ KATEGORIA OBIEKTU XXVI
ADRES:	DZIAŁKI NR 86/5, 103, 140/1 OBRĘB 0028 SZKLARY GÓRNE JEDNOSTKA EWIDENCYJNA 021102_2 LUBIN (OBSZAR WIEJSKI) IDENTYFIKATOR: 021102_2.0028.86/5, 021102_2.0028.103, 021102_2.0028.140/1
INWESTOR:	PRZEDSIĘBIORSTWO GOSPODARKI KOMUNALNEJ GMINY LUBIN SP. Z O.O. 59-300 LUBIN 1, KSIĘGINICE 14
BRANŻA:	INSTALACYJNA SANITARNA

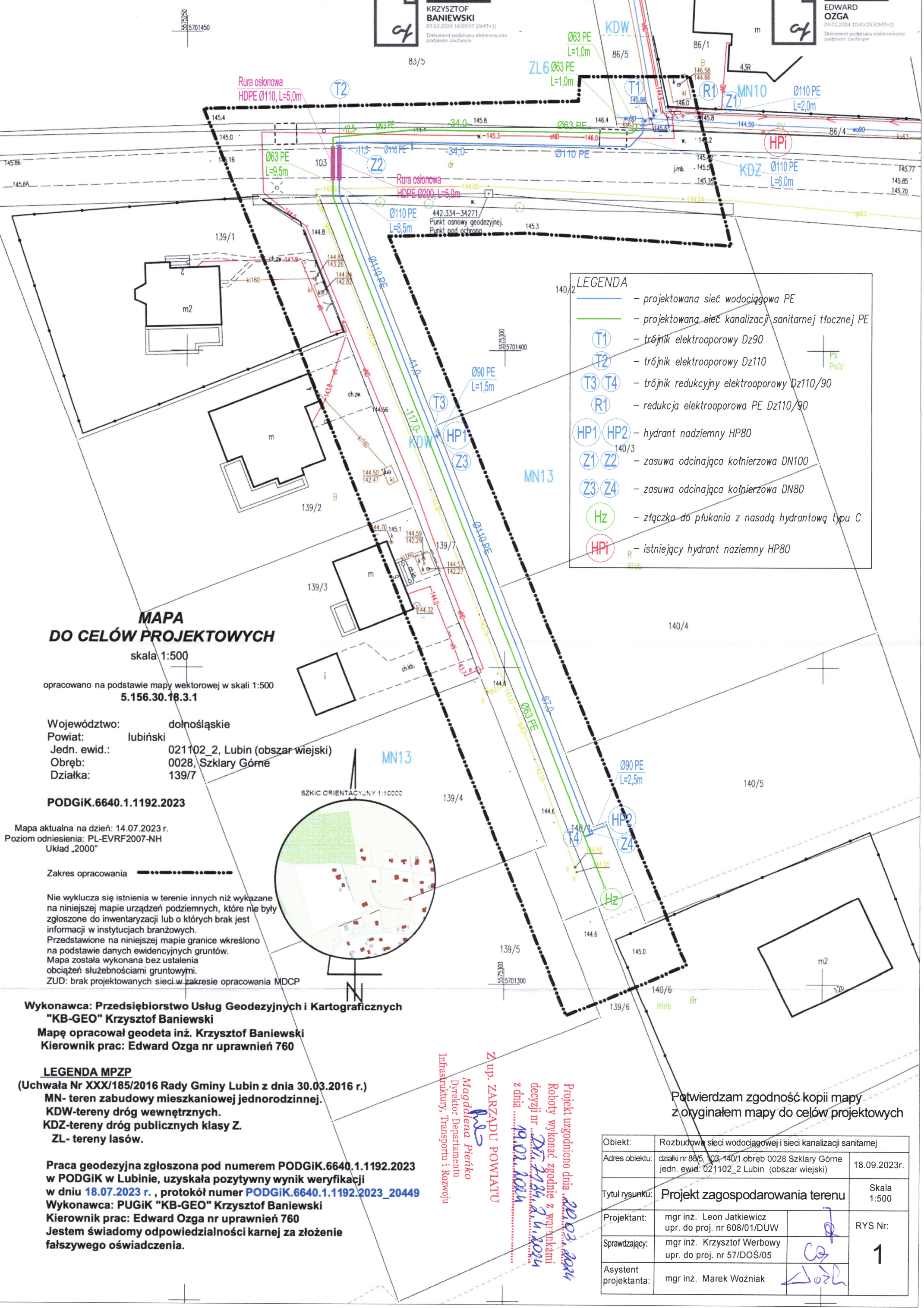
Projektant:	mgr inż. Leon Jatkiwicz upr. w specjalności instalacyjnej nr 608/01/DUW w zakresie sieci, instalacji i urządzeń sanitarnych	
Sprawdzający:	mgr inż. Krzysztof Werbowy upr. w specjalności instalacyjnej nr 257/DOS/05 w zakresie sieci, instalacji i urządzeń sanitarnych	
Asystent projektanta:	mgr inż. Marek Woźniak	

18 września 2023r.

Z up. ZARZĄDU POWIATU


Magdalena Pieńko
Dyrektor Departamentu
Infrastruktury, Transportu i Rozwoju

Projekt uzgodniono dnia 20.03.2024
Roboty wykonać zgodnie z warunkami
decyzji nr DT. 7134.24.1024
z dnia 19.02.2024



MAPA DO CELÓW PROJEKTOWYCH

skala 1:500

opracowano na podstawie mapy wektorowej w skali 1:500
5.156.30.18.3.1

Województwo: domośląskie
Powiat: lubiński
Jedn. ewid.: 021102_2, Lubin (obszar wiejski)
Obręb: 0028, Szklary Górne
Działka: 139/7

PODGiK.6640.1.1192.2023

Mapa aktualna na dzień: 14.07.2023 r.
Poziom odniesienia: PL-EVRF2007-NH
Układ „2000”

Zakres opracowania

Nie wyklucza się istnienia w terenie innych niż wykazane na niniejszej mapie urządzeń podziemnych, które nie były zgłoszone do inwentaryzacji lub o których brak jest informacji w instytucjach branżowych.
Przedstawione na niniejszej mapie granice wkreślono na podstawie danych ewidencyjnych gruntów.
Mapa została wykonana bez ustalenia obciążeń służebnościami gruntowymi.
ZUD: brak projektowanych sieci w zakresie opracowania MDPC

**Wykonawca: Przedsiębiorstwo Usług Geodezyjnych i Kartograficznych
"KB-GEO" Krzysztof Baniewski**
Mapę opracował geodeta inż. Krzysztof Baniewski
Kierownik prac: Edward Ozga nr uprawnień 760

LEGENDA MPZP

(Uchwała Nr XXX/185/2016 Rady Gminy Lubin z dnia 30.03.2016 r.)

MN- teren zabudowy mieszkaniowej jednorodzinnej.
KDW-tereny dróg wewnętrznych.
KDZ-tereny dróg publicznych klasy Z.
ZL- tereny lasów.

Praca geodezyjna zgłoszona pod numerem **PODGiK.6640.1.1192.2023**
w **PODGiK** w Lubinie, uzyskała pozytywny wynik weryfikacji
w dniu **18.07.2023 r.**, protokół numer **PODGiK.6640.1.1192.2023_20449**
Wykonawca: **PUGiK "KB-GEO" Krzysztof Baniewski**
Kierownik prac: **Edward Ozga nr uprawnień 760**
Jestem świadomy odpowiedzialności karnej za złożenie
fałszywego oświadczenia.

LEGENDA

- projektowana sieć wodociągowa PE
- projektowana sieć kanalizacji sanitarnej tłocznej PE
- T1 — trójnik elektrooporowy Dz90
- T2 — trójnik elektrooporowy Dz110
- T3 T4 — trójnik redukcyjny elektrooporowy Dz110/90
- R1 — redukcja elektrooporowa PE Dz110/90
- HP1 HP2 — hydrant nadziemny HP80
- Z1 Z2 — zasuwa odcinająca kołnierzyowa DN100
- Z3 Z4 — zasuwa odcinająca kołnierzyowa DN80
- H2 — złączka do płukania z nasadą hydrantową typu C
- HPI — istniejący hydrant naziemny HP80

Potwierdzam zgodność kopii mapy
z oryginałem mapy do celów projektowych

Obiekt:	Rozbudowa sieci wodociągowej i sieci kanalizacji sanitarnej	
Adres obiektu:	działki nr 86/5, 103, 140/1 obręb 0028 Szklary Górne jedn. ewid. 021102_2 Lubin (obszar wiejski)	18.09.2023r.
Tytuł rysunku:	Projekt zagospodarowania terenu	
Projektant:	mgr inż. Leon Jatkiwicz upr. do proj. nr 608/01/DUW	RYS Nr: 1
Sprawdzający:	mgr inż. Krzysztof Werbowy upr. do proj. nr 57/DOŚ/05	
Asystent projektanta:	mgr inż. Marek Woźniak	